


EURO VELO



POUR
CYCLISTES
DÉBUTANTS OU
CONFIRMÉS

SAINT-OMER → LILLE → BRUXELLES
245 KM À VÉLO EN 5 ÉTAPES

PRÉPARATION

**PRINCIPES DU VOYAGE,
CONSEILS TECHNIQUES
ET ORIENTATION**

P. 2

ÉTAPES

ÉTAPE 1

SAINT-OMER → BÉTHUNE

P. 4

ÉTAPE 2

BÉTHUNE → LILLE

P. 12

ÉTAPE 3

LILLE → MONT-DE-L'ENCLUS

P. 18

ÉTAPE 4

MONT-DE-L'ENCLUS → GERAARDSBERGEN

P. 26

ÉTAPE 5

GERAARDSBERGEN → BRUXELLES

P. 34

POUR ALLER PLUS LOIN

BRUXELLES → WAVRE

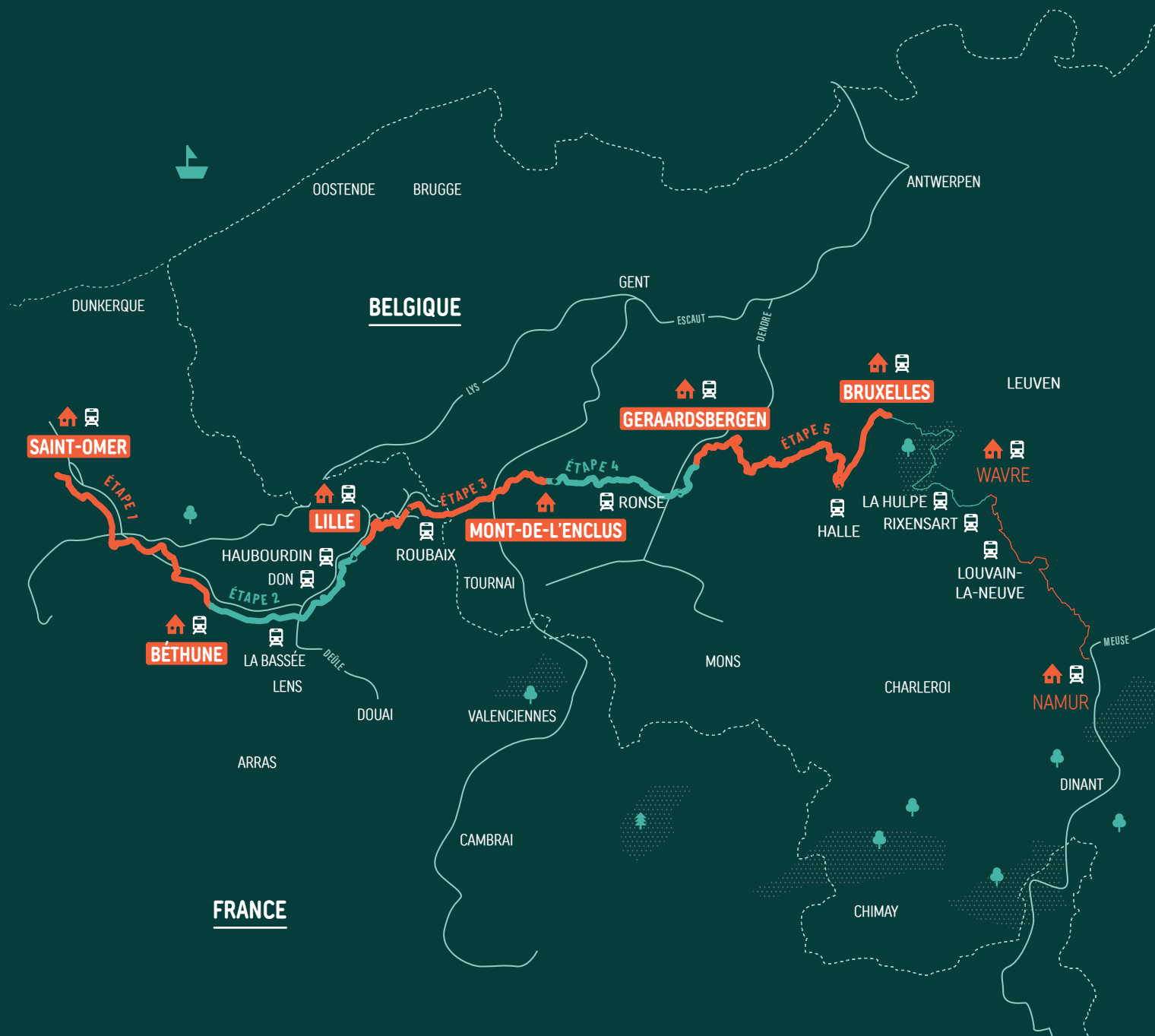
P. 40

WAVRE → NAMUR

P. 42

**BONNE
ROUTE!**





Il y a plus de mille ans, les pèlerins marchaient de l'Angleterre à Rome. Après la ville éternelle, l'itinéraire continuait pour eux vers Jérusalem par le port de Brindisi, le long de l'ancienne Via Appia. Désormais, vous pouvez suivre leurs traces en parcourant à vélo l'EuroVelo 5 qui traverse 7 pays sur 3200 km*.

Nous vous proposons ici une partie du tracé entre la France et la Belgique et plus précisément à travers les départements du Pas-de-Calais et du Nord, la région de la Wallonie picarde, les provinces de Flandre orientale et Flandre occidentale et la Région bruxelloise. L'itinéraire, long de 245 kilomètres, part de Saint-Omer pour rejoindre Bruxelles, la capitale de l'Europe.

Saviez-vous que ces régions ont un passé commun ? Elles étaient en effet réunies au sein du Comté de Flandre pendant le Moyen Âge. La Flandre historique s'étendait du nord de la France (Lille, Douai et le Westhoek) aux Pays-Bas en englobant une partie de la Belgique (Tournai, Mouscron, Flandre orientale et occidentale et une partie de la province d'Anvers). Durant votre séjour, vous remarquerez peut-être des traces de cette histoire commune dans le patrimoine, la gastronomie ou l'art brassicole.

Pendant votre voyage, vous traverserez de jolis paysages naturels en longeant principalement des cours d'eau et des canaux. Vous vous étonnerez de la richesse patrimoniale et culturelle de ces régions. La diversité de ces territoires est également un des grands atouts de ce parcours : vous sillonnerez entre jolies campagnes et Lille et Bruxelles, deux grandes métropoles dynamiques et conviviales. Dépaysement, liberté et déconnexion garantis !

Vous aurez l'embarras du choix pour confectionner votre programme de visite : gastronomie et produits locaux, patrimoine et beffrois, brasseries, anciennes industries en reconversion, œuvres artistiques et culturelles, espaces naturels protégés.

Pas besoin d'être un cycliste expérimenté ou un grand voyageur, cette aventure est accessible à tous, quel que soit votre niveau. Vous pouvez aisément partir en famille. L'itinéraire est découpé en 5 étapes de longueur moyenne (de 37 à 71 km) vous permettant de flâner et de visiter. Vous voyagez sur des routes sûres, belles et agréables.

Le parcours de 245 km est en grande partie en site propre et presque entièrement balisé.

Alors en selle, cette aventure transfrontalière n'attend plus que vous !

*<https://fr.eurovelo.com/ev5>

EUROVELO 5

C'EST PARTI!

PRINCIPES DU VOYAGE

Cet itinéraire commence à la gare de Saint-Omer dans le département français du Pas-de-Calais, mais vous pouvez aussi rejoindre le tracé où vous le souhaitez à partir des gares pointées sur les cartes.

Il s'agit d'un voyage en « one-way » (aller simple). Lorsque vous avez terminé votre parcours, vous devez prévoir votre retour. Le sens du voyage tel qu'il est présenté dans ce roadbook est le sens historique de l'EuroVelo 5. Toutefois, le balisage est prévu dans les deux sens.

Ce voyage à vélo en itinérance est une partie des 3200 km de l'EuroVelo 5 qui parcourt Londres à Brindisi (en Italie).

Les étapes varient entre 37 et 71 km avec une difficulté relativement faible. La cinquième étape ralliant Geraardsbergen à Bruxelles a un niveau de difficulté moyen.

5 étapes sont détaillées dans cet ouvrage mais vous pouvez poursuivre avec 2 étapes supplémentaires jusqu'à Namur. Vous trouverez une description plus succincte de ces 2 étapes. Dans la capitale wallonne, au confluent de la Meuse et de la Sambre, l'EuroVelo 5 croise l'EuroVelo 3 (Pilgrims Route). Le premier itinéraire continue sa route vers l'Italie, le second vers l'Espagne et Saint-Jacques de Compostelle.

Pour chacune des 5 étapes, vous trouverez différentes propositions pour préparer votre voyage :



Une sélection de **lieux** et des **activités à découvrir** tout au long de votre tracé et dans la ville/le village où vous passerez la nuit.



Des **hébergements** qui peuvent vous accueillir pour une nuit avec des facilités pour les vélos (chambres d'hôtes, hôtels, campings, écolodges, auberges de jeunesse, gîtes,...).



Des **bars ou restaurants** à proximité du tracé pendant votre journée ou le soir dans votre lieu d'étape. Pensez à réserver!



Des **lieux de service** pour louer un vélo, réparer votre vélo ou acheter des accessoires.



Des **bureaux d'accueil** pour l'information touristique ou des portails d'information sur le territoire traversé.



Des **gares** à proximité de votre itinéraire pour l'intermodalité.

CONSEILS TECHNIQUES

L'itinéraire vous emmène principalement le long des cours d'eau sur des chemins de halage. Le revêtement peut se révéler abîmé par endroits. Il est dès lors important de munir son vélo de pneus suffisamment larges et renforcés.

Une partie de l'itinéraire se situe sur des routes secondaires sûres. Pensez à être visible et soyez attentifs aux autres usagers.

Le tracé évite toute traversée dangereuse. Il est tout à fait envisageable de partir avec des enfants à partir de 10-12 ans.

Pour voyager en toute tranquillité, nous vous conseillons :

- > d'utiliser un **vélo récemment révisé** que vous avez eu l'occasion d'essayer et de le régler à vos mesures.
- > de vous munir d'un **kit de réparation** par personne (y compris une pompe) ainsi que d'au moins une chambre à air de rechange.
- > de n'emporter que l'essentiel et de **voyager léger**. Deux sacoches de 20 L suffisent amplement pour tout emporter.
- > de vous munir de **gourdes** et d'encas en suffisance pour le trajet.
- > d'emporter une **batterie** afin de recharger votre téléphone ou votre GPS.

Et bien sûr, n'oubliez pas d'emporter **votre précieux roadbook** avec vous!

ORIENTATION

Vous trouverez à chaque étape une présentation du trajet pour vous aider à vous orienter. La première étape nécessite d'utiliser un GPS ou un smartphone car le balisage est partiel. Pour les autres étapes, vous trouverez un fléchage sur la véloroute qui vous guidera sans avoir recours à une carte, un smartphone ou un GPS.



BALISAGE EUROVELO 5

Nous vous conseillons cependant de prendre avec vous un de ces outils pour vous aider à rejoindre les hébergements, points d'intérêt à visiter, cafés et restaurants,...

Vous pourrez télécharger la trace GPX de chaque étape ou de l'ensemble de l'itinéraire et ainsi l'importer dans votre GPS ou dans l'application de votre choix en flashant le QR code.





SAINT-OMER
DÉPART
Gare de Saint-Omer

ORIENTATION

À la gare de Saint-Omer, la véloroute EuroVelo 5 commence directement en bas de l'esplanade, route de Clairmarais. Le balisage est partiel lors de cette étape, nous vous conseillons d'utiliser votre GPS. Arrivé à Béthune, vous ne poursuivez pas sur l'EuroVelo 5 mais sur le Canal d'Aire pendant quelques mètres jusqu'au pont de la rue d'Estaires. Celui-ci vous permet de passer de l'autre côté du canal pour atteindre Béthune.

BALISAGE

EuroVelo 5 puis Canal d'Aire

▲ Balisage manquant entre Saint-Omer et Wardrecques et entre Saint-Venant et Béthune

SAINT-OMER → BÉTHUNE



DISTANCE : 47 KM

DURÉE : 3 H 30

DIFFICULTÉ : 5/10

Votre aventure commence dans le département du Pas-de-Calais connu pour son passé minier, ses coron, ses beffrois et la chaleur de ses habitants. Autrefois, Saint-Omer était flamand comme une partie du Pas-de-Calais dénommée Artois flamand et ses habitants parlaient encore exclusivement cette langue au cours du XIX^e siècle. Outre les vestiges de l'Abbaye de Saint-Bertin fondée il y a plus de 1400 ans, vous découvrez une nature préservée le long de la Lys, de magnifiques marais ainsi que des beffrois reconnus au Patrimoine Mondial de l'Unesco.

SAINT-OMER → BÉTHUNE

ÉTAPE 1



DÉCOUVRIR

1 LA CATHÉDRALE NOTRE-DAME DE SAINT-OMER

Joyau de l'art gothique du Nord, la cathédrale a été érigée entre le XIII^e siècle et XVI^e siècle.

> **Enclos Notre-Dame**
62500 Saint-Omer

2 VESTIGES DE L'ABBAYE SAINT-BERTIN

Aujourd'hui ruines romantiques dans son écrin vert au cœur de Saint-Omer, l'enclos Saint-Bertin est l'un des deux berceaux de la ville. Ce site est l'une des premières abbayes bénédictines au nord de Paris édifée aux XIV^e-XV^e siècles en style gothique.

> **1 Rue des Ruines Saint-Bertin**
62500 Saint-Omer
WWW.TOURISME-SAINTOMER.COM

3 LA MAISON DU MARAIS

Vous embarquez en bateau traditionnel à la découverte de la faune et de la flore du marais sauvage et habité... une immersion sous tous ses aspects qui se prolonge grâce à une exposition interactive.

> **36 Avenue du Maréchal Joffre**
62500 Saint-Omer
WWW.LAMAISONDUMARAIS.COM

4 ARC

Arc, leader mondial des Arts de la Table, vous ouvre les portes de son site historique et vous livre les secrets de fabrication de la verrerie.

> **132 Avenue du Général de Gaulle**
62510 Arques
WWW.VISITEVERRERIEARC.COM

5 LES FAISEURS DE BATEAU

Découvrez l'atelier et le chantier naval du marais audomarois

avant d'embarquer dans un bacôve !
Votre guide vous fera découvrir les rivières de son enfance, les trésors de la nature et l'histoire de ce marais façonné par les activités humaines depuis 13 siècles.

> **43 Rte de Clairmarais**
62500 Saint-Omer
WWW.LESFAISEURSDEBATEAUX.FR

6 BEFFROI D'AIRE-SUR-LA-LYS

À son sommet et après avoir gravi 236 marches, le Beffroi offre un panorama imprenable du bassin minier aux monts de Flandre. Monument classé au patrimoine mondial de l'Humanité par l'Unesco.

> **Rue Jules Hunebelle**
62120 Aire-sur-la-Lys
WWW.TOURISME-SAINTOMER.COM

7 RÉSERVE NATURELLE NATIONALE DES ÉTANGS DU ROMELAËRE

Immergez-vous sur les sentiers aménagés en pleine nature, au cœur du marais audomarois. Lors de la balade, les observatoires permettent d'admirer la faune et la flore, notamment les nombreuses espèces d'oiseaux.

> **62500 Clairmarais**
WWW.TOURISME-SAINTOMER.COM

8 LABANQUE

Dans l'imposant bâtiment Art déco qui accueillait la Banque de France de Béthune, on a fermé les coffres mais ouvert des espaces dédiés à la création contemporaine.

> **44 Place Georges Clemenceau**
62400 Béthune
f *Labanque*

9 GRAND'PLACE DE BÉTHUNE ET SES FAÇADES ART DÉCO

Un patrimoine Art déco surprenant ainsi qu'un style régionaliste prédominant sur l'ensemble des façades de la place. Découvrez les nombreux détails qui ornent les façades : grappes de raisin, feuilles de vigne, coquilles, soleil...

> **Grand'Place**
62400 Béthune
WWW.TOURISME-BETHUNE-BRUAY.FR





SE LOGER

AVANT LE DÉPART

HÔTEL MERCURE SAINT-OMER CENTRE GARE

> 2 Pl. du Vainquai
62500 Saint-Omer
WWW.ALL.ACCOR.COM

CAP ET MARAIS D'OPALE

Chambre d'hôtes
> 11 Quai du Commerce
62500 Saint-Omer
WWW.CHAMBRESDHOTES-OPALE.COM

VILLA MARGUERITE

Chambre d'hôtes
> 80 Boulevard de Strasbourg
62500 Saint-Omer
WWW.VILLA-MARGUERITE.COM

LES ÉCOLOGES DU BÉTHUNOIS-BRUAYISIS

> Rue des Écoles
62350 Mont-Bernanchon
WWW.CAPSURLARIVIEREDOR.COM/FR/HEBERGEMENTS

APRÈS L'ÉTAPE

L'HERBORISTERIE

Gîte
> 180 Boulevard Vauban
62400 Béthune
WWW.LHERBORISTERIE.FR

TOURHÔTEL

> 300 Départementale 943
62400 Béthune
WWW.TOURHOTEL-BETHUNE.COM

LES SABLES DE LA FONTAINE

Chambre d'hôtes
> 40 Rue Fontaine
62149 Annequin
WWW.LES-SABLES-DE-LA-FONTAINE.FR



BOIRE ET MANGER

AVANT L'ÉTAPE

LE STROM

Bistronomie
> 2 Pl. du Vainquai
62500 Saint-Omer
WWW.ALL.ACCOR.COM

CHIC Ô RAIL

Chic et gourmand
> Place du 8 mai 1945
62500 Saint-Omer
WWW.CHICORAIL.FR

LES 3 CAVES

Estaminet flamand typique
> 18 Place Du Marechal Foch
62500 Saint-Omer
WWW.RESTAURANTLES3CAVES.FR

PENDANT L'ÉTAPE

LA TABLE DE QUENTIN

Néo bistro
> 17 Place Notre Dame
62120 Aire-sur-la-Lys
WWW.LTDQ.FR

LE MOULIN

Produits de saison
> 1 Rue de Paris
62120 Aire-sur-la-Lys
WWW.LEMOULINRESTO.FR

LE MARDYCK

Traditionnel
> 31 Rue de Paris
62120 Aire-sur-la-Lys
📍 *restaurant LeMardyck*

APRÈS L'ÉTAPE

LA MAISON SOJUN

Cuisine fusion
> 46 Rue Eugène Haynaut
62400 Béthune
📍 *sojunbethune*



POTIN DES CASSEROLES

Estaminet rétro

> 29 Bd Jean Moulin
62400 Béthune

WWW.POTIN-DE-CASSEROLES.WEBNODE.FR

WEBNODE.FR

UN CHEF EN CUISINE

Carte de saison

> 1239 Rue de Lille
62400 Béthune

WWW.UN-CHEF-EN-CUISINE.WEBNODE.FR

BAD'ASS

Bar déco

> 189 Boulevard Kitchener
62400 Béthune

 [BadAssDrinkFood](#)



SERVICES

AU TOUR DE FRANCE

Accessoires et réparation vélo

> 84 Rue de Dunkerque
62500 Saint-Omer

DÉCATHLON

 À 3 km de l'itinéraire

Accessoires et réparation vélo

> Avenue des Frais Fonds
62219 Longuenesse

WWW.DECATHLON.FR

AUDOVÉLO

Accessoires et réparation vélo

> 350 Rue Vauban ZAC de Lobel
62510 Arques

 [Audovélo](#)



INFORMATIONS TOURISTIQUES

EN LIGNE

PAS-DE-CALAIS TOURISME

> WWW.PAS-DE-CALAIS-TOURISME.COM

> WWW.VELO-RANDO-PASDECALAIS.COM

ACCUEIL TOURISTIQUE

OFFICE DE TOURISME ET DES CONGRÈS DU PAYS DE SAINT-OMER

> 7 Place Victor Hugo

62500 Saint-Omer

WWW.TOURISME-SAINTOMER.COM

OFFICE DE TOURISME DE LA RÉGION DE BÉTHUNE-BRUAY

> 3 Rue Aristide Briand

62411 Béthune

WWW.TOURISME-BETHUNE-BRUAY.FR

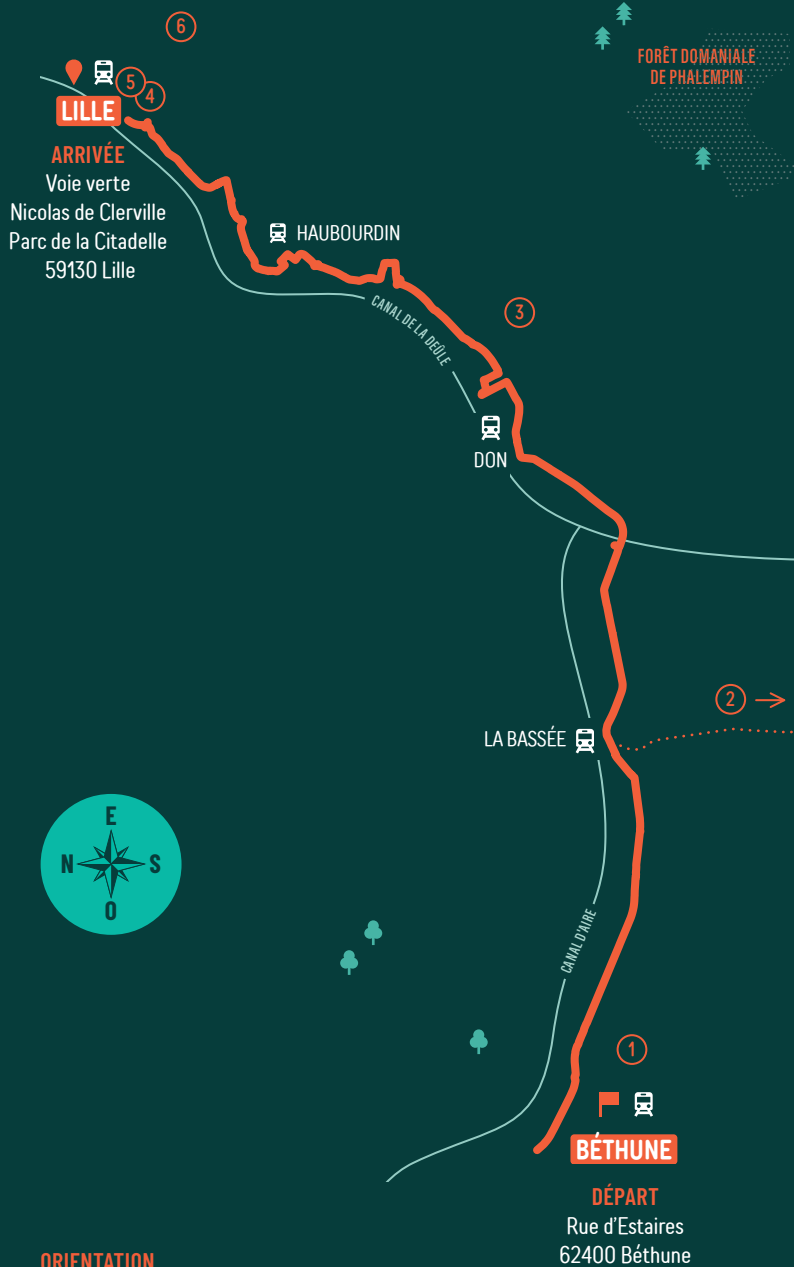
NOTES

.....

.....

.....





ORIENTATION

Vous suivez le Canal d'Aire pendant 17 km puis au pont d'Hantay rue du 8 mai à Billy-Berclau, vous rejoignez l'EuroVelo 5 qui est bien balisé jusqu'à Lille.

BALISAGE

Canal d'Aire + EuroVelo 5

BÉTHUNE

→ LILLE



DISTANCE : 41 KM

DURÉE : 3 H

DIFFICULTÉ : 4/10

Vous longez le Canal d'Aire depuis Béthune puis le Canal de la Deûle, cet affluent de la Lys et sous-affluent de l'Escaut. Celui-ci vous emmène jusqu'à Lille qui baigne dans les bras de cette vallée de la Deûle. Avant de vous engouffrer dans les rues pavées du centre historique, vous arrivez par le Parc de la Citadelle et ses 110 ha qui font de lui le plus imposant espace vert de la cité lilloise. Cette métropole du Nord est non seulement remarquable sur le plan patrimonial et dynamique sur le plan culturel, mais elle est aussi extrêmement vivante.



DÉCOUVRIR

1 LA BASE NAUTIQUE

Elle propose l'initiation et la pratique de sports d'eau (kayak, canoë, stand-up paddle, handivoile), et d'autres activités de plein air...

> Rue Jules Weppe
62660 Beuvry
WWW.TOURISME-BETHUNE-BRUAY.FR

2 MUSÉE DU LOUVRE-LENS

▲ Détour de 11 km

Le Louvre autrement : un Louvre à l'architecture de verre et de lumière, un Louvre dont la muséographie élégante et novatrice offre une expérience de visite unique. Bâti sur un ancien carreau de fosse miner, le Louvre-Lens s'organise en un espace ouvert de 3000 m². La Galerie du Temps expose plus de 200 œuvres phares du musée du Louvre.

> 99 Rue Paul Bert
62300 Lens
WWW.LOUVRELENS.FR

Comment s'y rendre ?

Depuis le chemin de halage de la Bassée, traversez le canal et prenez la Route de Lens pendant 5,8 km. suivez ensuite le chemin qui part vers la droite (en face de la rue Pierre Malvoisin) vers Loos-en-Gohelle, empruntez la Rue Carnot puis la Rue Roger Salengro. Rejoignez à droite l'EuroVelo 5 jusqu'au musée. Pour le retour, effectuez le chemin en sens inverse. Le GPX de ce détour jusqu'au Louvre-Lens se trouve sur le site internet avec l'ensemble des étapes.

3 MOSAÏC, LE JARDIN DES CULTURES

Fruit du talent de paysagistes, le jardin des cultures est une invitation au voyage où chacun retrouve des échos de ses propres racines et découvre celles des autres, le temps d'une promenade ludique et emplie de poésie. Situé sur la Deûle, le long de l'itinéraire.

> 103 Rue Guy Môquet
Houplin-Ancoisne 59263
ENM.LILLEMETROPOLE.FR/PARCS/MOSAIC-LE-JARDIN-DES-CULTURES

4 MARIN D'EAU DOUCE (LILLE)

Découvrez la Deûle et ses alentours autrement en bateaux électriques

sans permis. Vingt kilomètres de voies navigables vous attendent.

> 1 Av. Mathias Delobel
59800 Lille
WWW.MARINDEAUDOUC.FR/BASE-NAUTIQUE-DE-LILLE/

5 PONT NAPOLEON ET CITADELLE

La Citadelle est un ouvrage militaire du XVII^e siècle, considéré comme la matrice du type de fortifications sous Vauban. Le Pont Napoléon est le seul pont piéton couvert en France.

> Parc de la Citadelle
59800 Lille
WWW.NORD-DECOUVERTE.FR

6 BRASSERIE GOBRECHT

Située à seulement quelques pas du beffroi de l'Hôtel de Ville, la brasserie veut conserver la tradition des brasseries urbaines. Elle se veut également un lieu d'accueil sur la découverte de la bière.

> 35 Rue Frédéric Mottez
59000 Lille
WWW.BRASSERIEGOBRECHT.FR



SE LOGER

HOTEL LA VALIZ

> 13 Place de la Gare
59800 Lille
WWW.HOTELLAVALIZ.COM

HOTEL KANAÏ

> 10 Rue de Béthune
59000 Lille
WWW.HOTELKANAI.COM

AUBERGE STÉPHANE HESSEL LILLE

Auberge de jeunesse
> 235 Bd Paul Painlevé
59000 Lille
WWW.HIFRANCE.ORG

GASTAMA - THE PEOPLE HOSTEL

Auberge
> 109 Rue de Saint-André
59000 Lille
WWW.THEPEOPLEHOSTEL.COM/FR/DESTINATIONS/LILLE/

EKLO HÔTEL LILLE

> 6 Rue Professeur Langevin
59000 Lille
WWW.EKLOHOTELS.COM/LILLE



BOIRE ET MANGER

PENDANT L'ÉTAPE

AU PAIN D'ALOUETTE

Estaminet
> 5 Rue de Noyelles
62149 Cambrin
WWW.ESTAMINET-AUPAINDALOUCETTE.FR

APRÈS L'ÉTAPE

BLOEMPOT

Restaurant bio
> 22 Rue des Bouchers
59800 Lille
WWW.BLOEMPOT.FR

BIERBUIK

Estaminet nouvelle génération
> 19 Rue Royale
59800 Lille
WWW.BIERBUIK.FR

HAPPY FEAT

Restaurant végétarien
> 6 Rue de l'Hôpital Militaire
59000 Lille
f Happy Feat 59

PICKLES

Cuisine créative
> 25 Rue Pierre Mauroy
59000 Lille
@ pickles.lille



LILLE

→ MONT-DE-L'ENCLUS

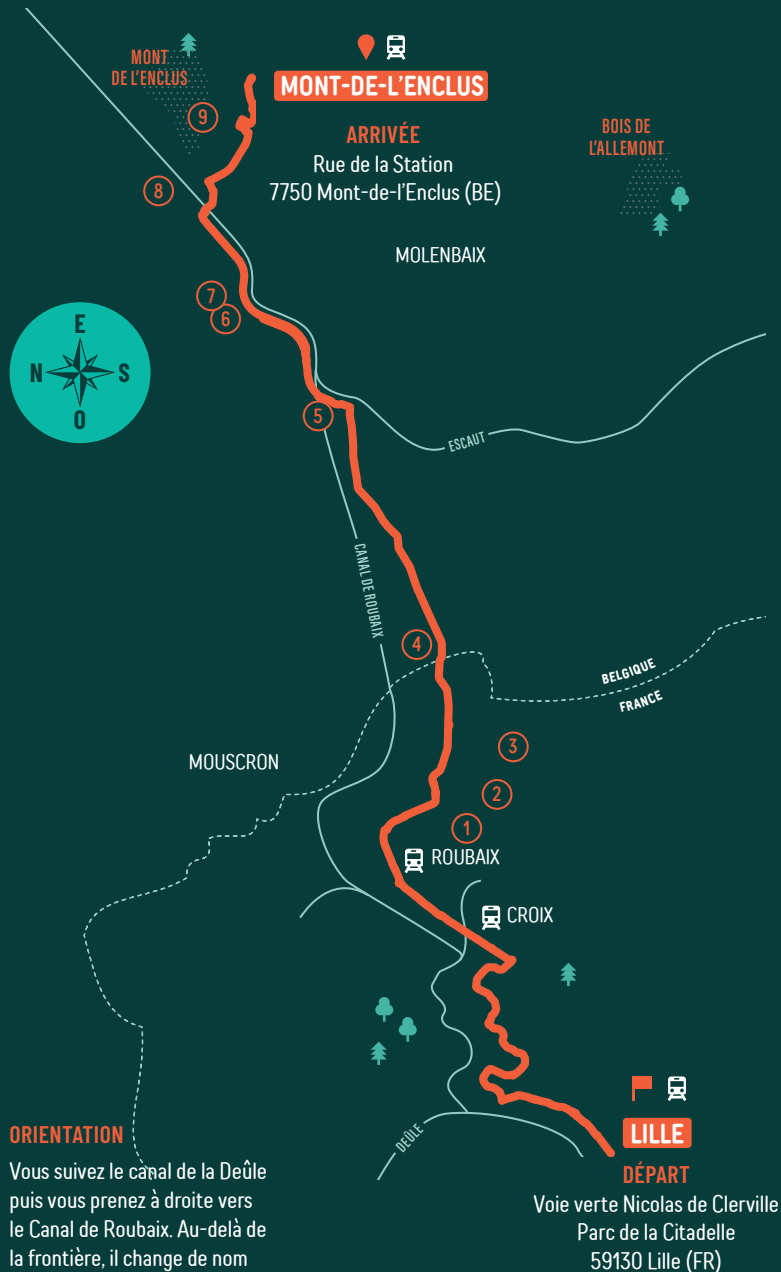


DISTANCE : 52,5 KM

DURÉE : 3 H 45

DIFFICULTÉ : 5/10

Après avoir longé le canal de la Deûle, vous bifurquez vers le canal de Roubaix pour atteindre cette ville qui fût une des capitales mondiales du textile au début du XX^e siècle. Roubaix est également célèbre pour son vélodrome, étape finale de la mythique course de Paris-Roubaix avec ses tronçons de pavés. Vous pénétrez ensuite en Belgique via la Wallonie picarde et le village de Leers-Nord pour arriver enfin au Mont de l'Enclus, le sommet boisé du Pays des Collines.



ORIENTATION

Vous suivez le canal de la Deûle puis vous prenez à droite vers le Canal de Roubaix. Au-delà de la frontière, il change de nom et devient Canal de l'Espierres avant de se jeter dans l'Escaut. Dans le village d'Escanaffles, vous quittez les rives de l'Escaut pour suivre la Rhosnes jusqu'au Mont de l'Enclus.

BALISAGE

EuroVelo 5

LILLE
DÉPART
Voie verte Nicolas de Clerville
Parc de la Citadelle
59130 Lille (FR)

MONT-DE-L'ENCLUS

ARRIVÉE

Rue de la Station
7750 Mont-de-l'Enclus (BE)

MOLESBAIX

ESCAUT

CANAL DE ROUBAIX

BELGIQUE
FRANCE

MOUSCRON

ROUBAIX

CROIX

DEÛLE



LILLE

DÉPART

Voie verte Nicolas de Clerville
Parc de la Citadelle
59130 Lille (FR)



DÉCOUVRIR

1 LA PISCINE – MUSÉE D'ART ET D'INDUSTRIE ANDRÉ DILIGENT

Formidable reconversion d'un bassin de natation historique Art déco qui a fermé ses portes en 1985 pour ensuite être reconverti en lieu culturel d'exception en 2001. Le musée présente des collections composites d'arts appliqués et de beaux-arts.

> **23 Rue de l'Espérance**
59100 Roubaix
WWW.ROUBAIX-LAPISCINE.COM

2 LE NON-LIEU

Situé dans une ancienne usine textile, découvrez une filature de laine fondée en 1887. L'usine fermée en 2000 fût sauvée de la démolition par une association de passionnés qui vous proposent de partir sur les traces des dernières ouvrières et d'artistes en résidence.

> **117 Rue Montgolfier**
59100 Roubaix
WWW.NON-LIEU.FR

3 LE VÉLODROME DE ROUBAIX

Visitez le mythique vélodrome, théâtre de l'arrivée de la fameuse course Paris-Roubaix *l'enfer du nord* depuis 1942. Et pourquoi pas faire le tour à vélo comme les grands champions ?

> **Avenue du Parc des Sports**
59100 Roubaix
WWW.ROUBAIXTOURISME.COM

4 LA MAISON DU CANAL

Située dans une ancienne maison éclusière au bord du canal de l'Espierres, elle est à la fois un estaminet, une halte nautique, un centre de location de pédalos et une aire de stationnement pour les

motorhomes. Organisation de croisière sur le canal en haute saison.

> **Rue du Canal 6**
7730 Estaimpuis
f [La Maison du canal Belgique](#)

5 L'ANCIENNE PISCINE DE SPIERE

En 1935, l'Etat construit une usine entre le Spierbeek et l'Escaut, dans le but d'effectuer des essais d'épuration des eaux qui n'ont pas été concluants. Le bâtiment a été laissé à l'abandon et transformé en piscine jusqu'en 1955. Depuis 2021, vous pouvez visiter une exposition permanente en plein air de huit artistes.

> **Oudenaardseweg 66**
8587 Spiere
WWW.TOERISME-LEIESTREEK.BE

6 KUNSTKERK BOSSUIT

En 2014, l'ancienne église est transformée en œuvre d'art. Sur le sol en granito vénitien, l'artiste américaine Ellen Harvey dessine l'ombre de l'église telle qu'elle était avant d'être détruite à la fin de la Première Guerre mondiale.

> **Doorniksesteenweg 426**
8583 Bossuit
WWW.TOERISME-LEIESTREEK.BE

7 POMPGEBOUW BOSSUIT

Bâtiment construit au XIX^e siècle pour alimenter en eau le canal Bossuit-Kortrijk qui relie l'Escaut à la Lys. L'intention était d'approvisionner rapidement et efficacement la région de la Lys en matières premières wallonnes et d'assurer une bonne connexion avec la mer du Nord. Aujourd'hui, la station de pompage abrite la distillerie The Spirits Valley.

> **Doorniksesteenweg 402**
8583 Bossuit
WWW.TOERISME-LEIESTREEK.BE



8 AVELGEMSE SCHEDEMEERSEN

Sur les rives de l'Escaut se trouve le marais « Avelgemse Scheldemeersen » avec une faune et flore variée.

> **Meersstraat 45**
8580 Avelgem
WWW.TOERISME-LEIESTREEK.BE

9 MONT DE L'ENCLUS/ KLUIBOS

Au sommet du Pays des Collines (141 m), l'Enclus du Haut est une halte méritoire non seulement pour ses bois sillonnés de sentiers balisés mais aussi pour ses guinguettes et plaines de jeux. Le Mont de l'Enclus est divisé en deux par la frontière linguistique, la partie flamande est appelée Kluisbos.

> **Enclus du Haut 30**
7750 Mont-de-l'Enclus
9690 Kluisbergen
WWW.VISITWAPI.BE



SE LOGER

'T BED & DE TAFEL

Hôtel
> **Scheldelaan 20 B**
8580 Avelgem
WWW.BISTRO-TPAVILJOEN.BE

DE GOUDEN KLOKKE

Hôtel
> **Trappelstraat 25**
8581 Avelgem
WWW.DEGOUDENKLOKKE.BE

'T HOF VAN SPIERE

Chambre d'hôtes
> **Kraaibos 1**
8587 Spiere
WWW.THOFVANSPIERE.BE



BOSBAAR

Chambre d'hôtes

- > Vierschaar 1
9690 Ruien / Kluisbergen
-  [Bosbaar](#)

GÎTE THILOUBA

Gîte rural

- > Verte Voie 2
7750 Amougies
- WWW.GITE-THILOUBA-MONTDELENCLUS.BE

GÎTE DE LA RHOSNES

Gîte rural

- > Rue de la Station 1
7750 Amougies
- WWW.GITEDELARHOSNES.BE

TERRE DES PRÉS

Chambre d'hôtes

- > Chemin d'Hollaye 18
7750 Anseroeul
- WWW.TERREDESPRES.BE

ENTRE MONTS & COLLINES

Chambre d'hôtes

- > Chemin du Bue 3A
7750 Mont-de-l'Enclus
- WWW.ENTREMONTSETCOLLINES.BE

AU PIED DU TRIEU

Terrain de camping

- > Rue Labroye 18
7750 Mont-de-l'Enclus
-  [AuPiedDuTrieu](#)



BOIRE ET MANGER

PENDANT L'ÉTAPE

GARDEN FOOD

Restaurant bio et healthy

- > 7 Parvis Saint-Jean Baptiste
59100 Roubaix
- GARDEN-FOOD.BUSINESS.SITE

FOOD LA CANTINE

Restaurant bio et produits locaux

- > 27 Rue de l'Espérance
59100 Roubaix
-  [foodlacantine](#)

LA MAISON DU CANAL

Bistro le long du canal

- > Rue du Canal 6
7730 Estaimpuis
-  [lamaisonducanalbelgique](#)

FERME DE CAVRINNES

Tea-room et produits locaux en vente directe

- > Chaussée d'Audenarde
7742 Pecq
-  [Ferme de Cavrines](#)

CHALET 'T ZAKSKE

Bistro

- > Harent 1
8580 Avelgem
-  [Tzakske](#)

BISTRO 'T PAVILJOEN

Bistro

- > Scheldelaan 20
8580 Avelgem
- WWW.BISTRO-TPAVILJOEN.BE

DE NARRENKONING

Restaurant

- > Sint-Pietersstraat 8
8582 Avelgem
- WWW.DE-NARRENKONING.COM

VESPABAR

Bar

- > Oeverstraat 3
8583 Bossuit
- WWW.TOERISME-LEIESTREEK.BE/FR/VESPABAR

LES BOURLEURS

Vieux café typique

- > Kerkstraat 44
8587 Helkijn
- WWW.TOERISME-LEIESTREEK.BE/FR/LES-BOURLEURS

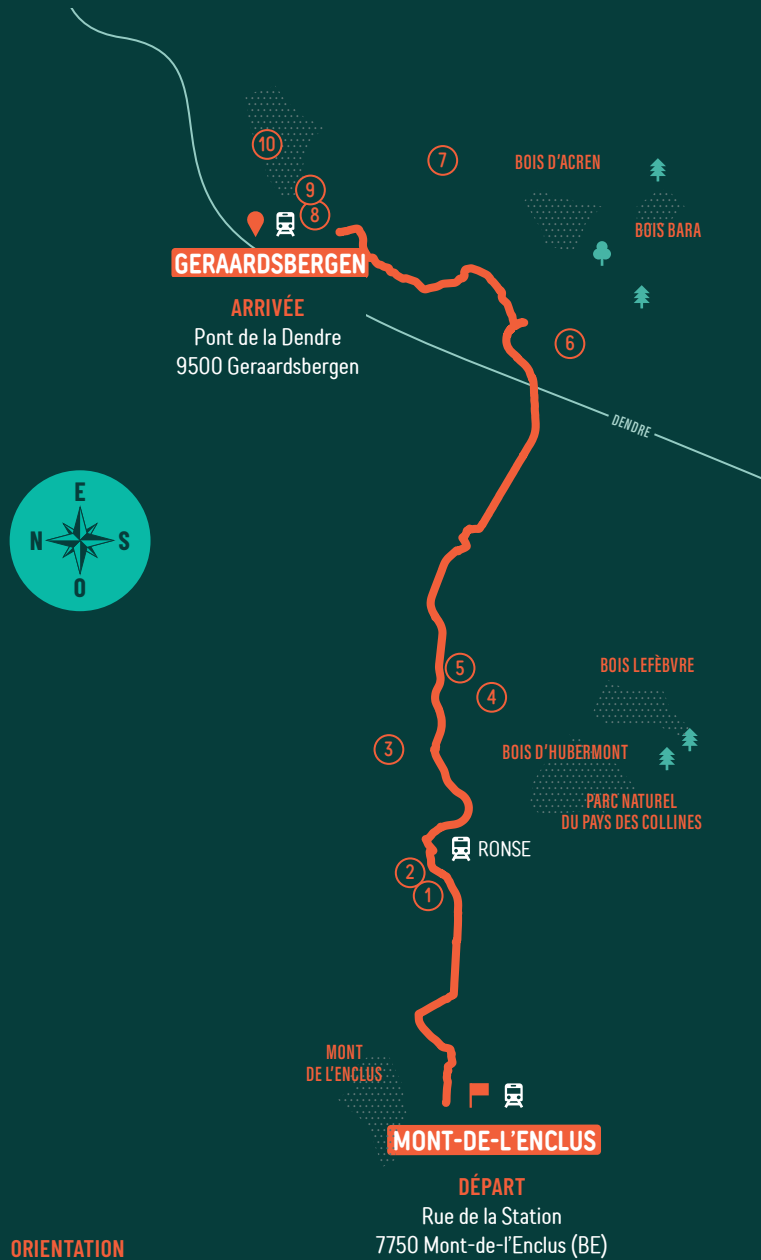
CAPRICE DES DEUX

Restaurant

- > Jacquetbosstraat 20
8587 Spiere
- WWW.CAPRICEDESDEUX.BE

MONT-DE-L'ENCLUS ———

→ GERAARDSBERGEN



ORIENTATION

Vous oscillez toute la journée entre Flandre et Wallonie. Une fois à Lessines, vous suivrez la Dendre jusque Geraardsbergen.

BALISAGE

EuroVelo 5

DISTANCE : 37 KM

DURÉE : 2 H 40

DIFFICULTÉ : 4/10

Après les 9 premiers kilomètres de votre étape du jour, vous atteignez la jolie ville de Ronse. N'y manquez surtout pas De Passage – un patrimoine historique devenu aujourd'hui le rendez-vous des amateurs de saveurs – et la basilique Saint-Hermès. Ensuite, vous roulez dans le Parc naturel du Pays des Collines, une terre à la gastronomie réputée et aux paysages préservés dont les communes d'Ellezelles et Flobecq font partie. Arrivé à Lessines, connue pour son Hôpital Notre-Dame à la Rose, les méandres de la Dendre vous mènent jusqu'à Geraardsbergen (Grammont). Son fameux « Mur » est une route en pavée très raide qui doit sa célébrité à la course cycliste professionnelle du Tour des Flandres.



DÉCOUVRIR

1 DE HOGE MOTE - CENTRE D'ACCUEIL ET D'EXPÉRIENCE DE RONSE ET DES ARDENNES FLAMANDES

Surprenant joyau patrimonial aux accents contemporains, vous en apprendrez davantage sur Saint-Hermès, le développement de Ronse et de l'industrie textile ainsi que des plus beaux paysages de Flandre à l'aide de panneaux interactifs, de récits audios, de vidéos et de la réalité virtuelle.

> De Biesestraat 2
9600 Ronse
WWW.ONTDEKRONSE.BE

2 MUSÉE DU TEXTILE MUST

Ce musée montre l'étendue de l'influence de l'industrie textile sur la ville de Ronse. Seules les visites guidées sont possibles.

> De Biesestraat 2
9600 Ronse
WWW.ONTDEKRONSE.BE

3 DE IJSMOLENHOEVE

Dans un écrin du XV^e siècle, il s'agit d'un lieu idéal pour passer du temps en famille : zoo pour enfants, accrobranches, escalade, deathride, balade à dos d'âne.

> Kanarieberg 1
9600 Ronse
WWW.IJSMOLENHOEVE.BE

4 LA MAISON DU PAYS DES COLLINES

Dans ce lieu cohabitent un centre d'informations touristiques et une boutique de produits locaux. Vous y trouverez les trésors d'une vingtaine de producteurs de la région. Il y en a pour tous les goûts et toutes les envies : bières, chocolats, confitures, jus de fruits et encore bien d'autres richesses du terroir.

> Ruelle des Ecoles 1
7890 Ellezelles
WWW.MAISONDUPAYSDESCOLLINES.BE/DECOUVRIR

5 LA BRASSERIE DES LÉGENDES - SITE QUINTINE

Des bières « 100 % terroir », de la terre au verre.... Grâce à leur savoir-faire brassicole et à la maîtrise totale du processus de

fabrication, les maîtres brasseurs vous proposent des bières de caractère 100 % naturelles. Après la vision du film « De la terre au verre », vous pourrez y découvrir la salle de brassage et les cuves.

> Guinaumont 75
7890 Ellezelles
WWW.BRASSERIEDESLEGENDES.BE

6 L'HÔPITAL NOTRE-DAME À LA ROSE

Un magnifique couvent-hôpital du Moyen-Âge, l'un des plus anciens d'Europe ! Un ensemble architectural majestueux et authentique : chapelle baroque, cloître, jardins, salle des malades, couvent...

> Place Alix de Rosoit
7860 Lessines
WWW.NOTREDAMEALAROSE.BE

7 MUSEUM 'T ALOAM

Moulin à eau de la fin du XIII^e siècle transformé en musée avec une collection d'outils d'anciens métiers.

> Edingseweg 401
9500 Geraardsbergen
WWW.VISITGERAARDSBERGEN.BE

8 MANNEKEN PIS

Bruxelles et Geraardsbergen ont toutes les deux un Manneken Pis mais celui de Geraardsbergen est le plus vieux. Et de loin, même : il précède celui de Bruxelles de 160 ans !

> Markt
9500 Geraardsbergen
WWW.VISITGERAARDSBERGEN.BE

9 LE MUR DE GERAARDSBERGEN ET CHAPELLE DE L'OUDEBERG

D'une longueur de 1075 m, d'une pente raide de 20 % et tout en pavés, le Mur est un véritable classique de l'histoire cycliste flamande grâce au Tour des Flandres. Au sommet, l'Oudenberg vous en mettra plein la vue.

> Oudeberg
9500 Geraardsbergen
WWW.VISITGERAARDSBERGEN.BE

10 PROVINCIAAL DOMEIN DE GAVERS

Cet espace naturel comprend une piscine, un étang de baignade, des activités nautiques mais aussi des espaces invitant à la promenade.

> Onkerzelestraat 280
9500 Geraardsbergen
WWW.DEGAVERS.BE



SE LOGER

AU CŒUR D'ACREN

Chambre d'hôtes
> Rue des Ecoles 8
7864 Deux-Acren
WWW.AUCOEURDACREN.BE

DEN ANTHAYET

Chambre d'hôtes
> Atembekeweg 1
9500 Geraardsbergen
WWW.CEGU.BE

HAKUNA MATATA

Chambre d'hôtes
> Koppenhollestraat 37
9500 Geraardsbergen
WWW.BBHAKUNAMATATA.COM

JEUGDHERBERG 'T SCHIPKEN - KIKKER

Auberge de jeunesse
> Kampstraat 59
9500 Geraardsbergen
WWW.JEUGDHERBERGEN.BE/FR/GERAARDSBERGEN

LE JARDIN DE SOPHIE

Chambre d'hôtes
> Groteweg 288a
9500 Geraardsbergen
WWW.LEJARDINDESOPHIE.BE

MOLEN TER WALLE

Chambre d'hôtes
> Watermolenstraat 38
9500 Geraardsbergen
WWW.VISITVLAAMSEARDENNEN.BE





PROVINCIAAL DOMEIN DE GAVERS

Camping
> Onkerzelestraat 280
9500 Geraardsbergen
WWW.OOST-VLAANDEREN.BE

DE BOSKOUTER

Chambre d'hôtes
> Simoenstraat 9
9506 Geraardsbergen
WWW.DEBOSKOUTER.BE

GAVERSHOF

Chambre d'hôtes
> Vissenholstraat 28
9506 Schendelbeke/ Geraardsbergen
WWW.GAVERSHOF.COM



BOIRE ET MANGER

PENDANT L'ÉTAPE

BISTRO BOEKZITTING

Bistro
> Boekzitting 26
9600 Ronse
WWW.BOEKZITTING.BE

DE HARMONIE

Brasserie
> Markt 10
9600 Ronse
WWW.BRASSERIE-HARMONIE.BE

DE PASSAGE

Centre gastronomique de plusieurs
commerces de bouche
> Sint-Martensplein 9
9600 Ronse
WWW.DEPASSAGERONSE.BE

LOCAL UNIQUE

Café authentique
> Grote Markt 25
9600 Ronse
LocalUnique

THE BACKYARD

Terrasse bistro/tapas
> Zuidstraat 5
9600 Ronse
WWW.THEBACKYARDRONSE.BE

LA DIFFÉRENCE

Restaurant dans un style Art déco
> Markt 36
9600 Ronse
WWW.LADIFFERENCE.BE

AU CHAUDRON DES LÉGENDES

Brasserie de terroir
> Guinaumont 75
7890 Ellezelles
WWW.AUCHAUDRONDESLEGENDES.BE

LE TERROIR GOURMAND

Brasserie de terroir
> Place 10
7890 Ellezelles
WWW.LETERROIRGOURMAND.BE

DE LA TARTINE À LA THÉIÈRE

Restaurant-boutique de produits
de terroir
> Rue d'Audenarde 16A
7890 Ellezelles
[DE-LA-TARTINE-A-LA-THEIERE.
BUSINESS.SITE](http://DE-LA-TARTINE-A-LA-THEIERE.BUSINESS.SITE)

CAFÉTÉRIA DE L'HÔPITAL NOTRE-DAME À LA ROSE

Petite restauration ou restauration
pour les groupes
> Place Alix de Rosoît
7860 Lessines
WWW.NOTREDAMEALAROSE.BE

LES JARDINS DU COUVENT

Restaurant de terroir
> Place d'Acren 9
7864 Lessines
WWW.JARDINDUCOUVENT.BE

APRÈS L'ÉTAPE

BAR GIDON

Café vélo
> **Markt 11**
9500 Geraardsbergen
f *BarGidon*

'T HEMELRIJCK

Brasserie
> **Oudeberg 2**
9500 Geraardsbergen
WWW.TAVERNE-HEMELRIJCK.COM

HET BRUGGENHUIS

Brasserie dans un cadre naturel
> **Majoor Van Lierdelaan 50**
9500 Geraardsbergen
WWW.BRUGGENHUIS.BE

G.L.I.S.S.

Restaurant gastronomique –
produits de saison
> **Nieuwenhovestraat 12**
9506 Geraardsbergen
WWW.RESTAURANTGLISS.BE

SUSKEWIET

Restaurant
> **Grimmingeplein 6**
9506 Grimminge / Geraardsbergen
f *Suskewiet*



SERVICES

AU CHAUDRON DES LÉGENDES

Location e-bike
> **Rue Guinaumont 75 B**
7890 Ellezelles
WWW.AUCHAUDRONDESLEGENDES.BE

HÔPITAL NOTRE-DAME À LA ROSE

Location vélo
> **Rue de Grammont 2**
7860 Lessines
WWW.LESSINES.BE

PROVINCIAAL DOMEIN DE GAVERS

Location vélo
> **Onkerzelestraat 280**
9500 Geraardsbergen
WWW.DEGAVERS.BE

FIETSEN TONY BRACKE

Location & réparation vélo
> **Oudenaardsestraat 116**
9500 Geraardsbergen
FIETSENTONYBRACKEBE.WEBHOSTING.BE

BLUE-BIKE STATION GERAARDSBERGEN

Location vélo
> **Stationsplein 1**
9500 Geraardsbergen
WWW.BLUE-BIKE.BE



INFORMATIONS TOURISTIQUES

EN LIGNE

MAISON DU TOURISME DE LA WALLONIE PICARDE

> WWW.VISITWAPI.BE

TOERISME OOST-VLAANDEREN

> WWW.ROUTEN.BE
(disponible uniquement en néerlandais)

ACCUEIL TOURISTIQUE

VISIT RONSE – CENTRE D'ACCUEIL ET D'EXPÉRIENCE "HOGE MOTE"

> **De Biesestraat 2**
9600 Ronse
WWW.ONTDEKRONSE.BE

MAISON DU PAYS DES COLLINES

> **Ruelle des Écoles 1**
7890 Ellezelles
WWW.MAISONDUPAYSDESCOLLINES.BE



OFFICE DU TOURISME DE LESSINES

> **Rue de Grammont 2**
7860 Lessines
TOURISME.LESSINES.BE

VISIT GERAARDSBERGEN

> **Markt z/n**
9500 Geraardsbergen
WWW.VISITGERAARDSBERGEN.BE

NOTES



GERAARDSBERGEN → BRUXELLES



DISTANCE : 71 KM

DURÉE : 5 H

DIFFICULTÉ : 7/10

En une journée, vous pouvez admirer le Manneken-Pis de Geraardsbergen et celui mondialement connu de Bruxelles! Après des kilomètres dans le Brabant flamand aux portes de Bruxelles, vous arriverez au cœur de la capitale européenne en longeant le canal de Bruxelles-Charleroi. Cette ville accueillante est une des plus cosmopolites du monde avec ses 184 nationalités. Bruxelles connaît également de nombreux événements festifs, un grand dynamisme culturel et un superbe patrimoine témoin du Moyen Âge ou de l'Art nouveau.



DÉCOUVRIR

- 1 CHÂTEAU DE GAASBEEK**
Godefroid de Louvain a fait construire ici une forteresse en 1236 pour protéger le Brabant contre les attaques. Le château a été détruit et reconstruit à plusieurs reprises et a ainsi évolué d'une forteresse de défense médiévale à une résidence romantique.
> **Kasteelstraat 40**
1750 Gaasbeek
WWW.KASTEELVANGAASBEEK.BE/FR
- 2 LA BRASSERIE CANTILLON**
Découvrez cette brasserie familiale datant de 1900, l'une des plus anciennes de Bruxelles.
> **Rue Gheude 56**
1070 Bruxelles
WWW.CANTILLON.BE
- 3 MILLENNIUM ICONOCLAST MUSEUM OF ART (MIMA)**
Au travers des œuvres de Parra, Swoon, Faile, Todd James et de multiples expositions temporaires, le MIMA vous raconte l'histoire de la culture contemporaine depuis 2016.
> **Quai du Hainaut 41**
1080 Molenbeek
WWW.MIMAMUSEUM.EU
- 4 MIGRATIEMUSEUMMIGRATION**
Bruxelles, 184 nationalités, et autant d'histoires à partager. Le musée ne raconte pas seulement l'histoire des migrations à Bruxelles, il rend hommage à tous ceux qui construisent Bruxelles. Hier, aujourd'hui et demain.
> **Rue des Ateliers 17**
1080 Molenbeek
WWW.MIGRATIEMUSEUMMIGRATION.BE

- 5 LES GALERIES ROYALES SAINT-HUBERT**
Inaugurées en 1847, les Galeries Royales Saint-Hubert figurent parmi les plus anciennes d'Europe. Un style architectural unique inspiré des Palais italiens du XIX^e siècle.
> **Galeriën du roi 5**
1000 Bruxelles
WWW.GRSH.BE

- 6 LAURENT GERBAUD**
Situé près du Mont des Arts, Laurent propose des chocolats issus du commerce équitable. Il se fournit de manière éthique grâce à des fournisseurs slow food ou locaux pour les produits laitiers.
> **Rue Ravenstein 2D**
1000 Bruxelles
WWW.CHOCOLATSGERBAUD.BE

- 7 LE MAGRITTE MUSEUM**
Envie d'en savoir plus sur le parcours de Magritte ? Venez découvrir 230 de ses œuvres au musée situé dans le superbe hôtel Althenloh attaché aux musées des Beaux-Arts près du Parc Royal.
> **Rue Essegheem 137**
1000 Bruxelles
WWW.MAGRITTEMUSEUM.BE

- 8 PALAIS DU COUDENBERG**
Charles Quint et d'autres souverains parmi les plus puissants que l'Europe ait connu ont habité cette résidence princière du XII^e au XVIII^e siècle, jusqu'à ce qu'un terrible incendie la détruise à jamais. Aujourd'hui, ces vestiges forment un site archéologique enchanteur constitué d'un réseau de salles et de passages souterrains.
> **Place des Palais 7**
1000 Bruxelles
WWW.COUDENBERG.BRUSSELS/FR

- 9 LE QUARTIER DES MAROLLES**
Si vous êtes à la recherche du Bruxelles authentique, rendez-vous sans plus tarder dans les Marolles. Les origines du quartier remontent à l'époque médiévale, et on y parle

même encore le bruxellois. Rythmé par la vie locale, on y retrouve les plus vieux estaminets de la ville, de nombreux antiquaires et des brasseries historiques. Il est aussi connu pour son marché aux puces et l'art urbain.
> **Place du Jeu de balle**
1000 Bruxelles
WWW.VISIT.BRUSSELS

- 10 MAISON DE L'HISTOIRE EUROPÉENNE**
Ce centre de visiteurs veut retracer l'histoire de la construction européenne, des liens entre les pays et la coopération entre les peuples mais aussi réfléchir à l'avenir. Un lieu de débat et de questionnement.
> **Rue Belliard 135**
1000 Bruxelles
WWW.HISTORIA-EUROPA.EP.EU



SE LOGER

HÔTEL VAN BELLE
> **Chaussée de Mons 39**
1070 Anderlecht
WWW.HOTELVANBELLE.BE

BELVUE HOTEL BRUSSELS
> **Rue Evariste Pierron 1**
1080 Bruxelles
WWW.BELVUEHOTEL.COM

MEININGER HOTEL BRUSSELS CITY
> **Quai du Hainaut 33**
1080 Bruxelles
WWW.MEININGER-HOTELS.COM

AUBERGE DE JEUNESSE GÉNÉRATION EUROPE
> **Rue de l'Éléphant 4**
1080 Bruxelles
WWW.LESAUBERGESDEJEUNESSE.BE/BRUXELLES-GENERATION-EUROPE

JES — DE DISTILLERIE
Auberge de jeunesse
> **Rue des Ateliers 3**
1080 Bruxelles
WWW.DEWATERMAN.BE

MARRIOTT HOTEL BRUSSELS
> **Rue Auguste Orts 3-7**
1000 Bruxelles
WWW.MARRIOTT.FR

THON STANDHOPE HOTEL
> **Rue du Commerce 9**
1000 Bruxelles
WWW.THONHOTELS.BE/STANHOPE

THON HOTEL EU
> **Rue de la Loi 75**
1040 Bruxelles
WWW.THONHOTELS.COM/EU

MARTIN'S HOTEL BRUSSELS EU
> **Bd Charlemagne 80**
1000 Bruxelles
WWW.MARTINSHOTELS.COM

ALOFT BRUSSELS SCHUMAN
Hôtel
> **Place Jean Rey 1**
1040 Bruxelles
WWW.ALOFTBRUSSELS.BE

B&B CHAMBRE CHOCOLAT
Chambre d'hôtes
> **Rue de la Cambre 145**
1150 Woluwe-Saint-Pierre
WWW.BRUXELLESCHAMBREDHOTE.NET



BOIRE ET MANGER

APRÈS L'ÉTAPE

LE POECHENELLEKELDER
Estaminet authentique bruxellois
> **Rue du Chêne 5**
1000 Bruxelles
WWW.POECHENELLEKELDER.BE



**POUR
ALLER PLUS
LOIN**

BRUXELLES → WAVRE

DISTANCE : 47 KM - DURÉE : 3 H 30
DIFFICULTÉ : 6/10

Vous quittez Bruxelles par la grandiose Forêt de Soignes. À la lisière de cette « hêtraie cathédrale » dans le Brabant wallon, se dresse le Château de la Hulpe et le Domaine Solvay. Vous continuez ensuite vers le Lac de Genval et son joli patrimoine de la Belle Époque. Enfin, vous arrivez à Wavre, chef-lieu du Brabant wallon et ville hôte de cette étape.



DÉCOUVRIR

ROUGE-CLOÎTRE - FORÊT DE SOIGNES

> Rue du Rouge-Cloître 7
1160 Auderghem

PARC DE TERVUREN ET MUSÉE DE L'AFRIQUE

> Leuvensesteenweg 13
3080 Tervuren
WWW.AFRICAMUSEUM.BE/FR

ARBORETUM DE TERVUREN

> Jesus Eikelaan
3080 Tervuren
WWW.ARBORETUM-TERVUREN.BE

FONDATION FOLON/DOMAINE SOLVAY

> Drève de la Ramée 6A
1310 La Hulpe
FONDATIONFOLON.BE

LAC DE GENVAL

> Avenue du Lac 27
1332 Rixensart
WWW.GENVALYACHTCLUB.BE

RENIPONT PLAGE

- > Rue du Pont 9
1380 Lasne
WWW.LA-PLAGE-DE-RENIPONT.BE

AVENTURE PARC WAVRE

- > Rue Sainte-Anne 152
1300 Wavre
WWW.AVENTUREPARC.BE



SE LOGER

MARTIN'S HOTEL CHÂTEAU DU LAC

- > Avenue du Lac 87
1332 Genval
WWW.MARTINSHOTELS.COM

NOVOTEL WAVRE BRUSSELS EAST

- > Rue De La Wastinne 45
1301 Wavre
ALL.ACCOR.COM

LE GOUPIL

- Chambre d'hôtes
- > Laie du Goupil 13
1300 Wavre
WWW.LEGOUPIL.BE

FERME DE L'HOSTÉ

- Chambre d'hôtes
- > Drève de l'Hostellerie 101
1300 Wavre
WWW.FERMEDELHOSTE.COM



BOIRE ET MANGER

PENDANT L'ÉTAPE

BIOLOCO

- Bistro cuisine du marché bio
- > Place Jean Vanderbecken 12
1332 Genval
BIOLOCOORGANICFOOD.BE

LA GUINGUETTE DE RENIPONT PLAGE

- Bistro-resto les pieds dans l'eau
- > Rue du Pont 9
1380 Lasne
WWW.LA-PLAGE-DE-RENIPONT.BE

APRÈS L'ÉTAPE

DU PAIN SUR LA PLANCHE

- Restaurant
- > Rue de la Source 3
1300 Wavre
WWW.DUPAINURLAPLANCHE.BE

CITIZEN KANE

- Brasserie
- > Rue Charles Sambon 13
1300 Wavre
WWW.CITIZENCONCEPT.BE/CITIZENKANE

TERO RESTAURANT

- Restaurant bio qui possède son propre potager
- > Rue de Champles 56
1301 Bierges
WWW.TERO-RESTAURANT.COM

RESTO-BAR AMI

- > Rue de Wavre 30
1301 Bierges
WWW.RESTOBAR-AMI.BE



SERVICES

MOVING STORE

- Accessoires et réparation vélo
- > Chaussée de Louvain 322
1300 Wavre



INFORMATIONS TOURISTIQUES

DESTINATION BRABANT WALLON

- > WWW.DESTINATIONBW.BE

VISIT BRUSSELS

- > Rue Royale 2-4
1000 Bruxelles
WWW.VISIT.BRUSSELS.FR/VISITEURS

VISIT WAVRE

- > Rue de Nivelles 1
1300 Wavre
WWW.VISITWAVRE.BE

WAVRE → NAMUR

DISTANCE : 51 KM - DURÉE : 3 H 45
DIFFICULTÉ : 6/10

De la capitale du Brabant wallon à la capitale de la Wallonie... Vous arrivez à Namur et sa magnifique Citadelle Vauban. Ancien fief des comtes de Namur, ce territoire a été rattaché en son temps aux maisons de Flandre. C'est jusqu'ici, au confluent de la Meuse et de la Sambre, que ce roadbook vous emmène. Mais c'est aussi ici, à cet endroit symbolique et chargé d'histoire, que se croisent l'EuroVelo 5 et l'EuroVelo 3. D'autres perspectives de voyages à vélo? L'EV5 continue jusqu'à Rome et Brindisi, quant à l'EV3, il trace sa route vers Saint-Jacques de Compostelle.



DÉCOUVRIR

GRIS DE CORBAIS

- > Rue du Baty 17
1435 Mont-Saint-Guibert
WWW.GRISDECORBAIS.BE

MUSÉE HERGÉ

- > Rue du Labrador 26
1348 Ottignies-Louvain-la-Neuve
WWW.MUSEEHERGE.COM

TÉLÉPHÉRIQUE DE NAMUR

- > Rue des Brasseurs 63
5000 Namur
WWW.TELEPHERIQUEDENAMUR.BE

SOUTERRAINS DE LA CITADELLE

- Route Merveilleuse 64
5000 Namur
WWW.CITADELLE.NAMUR.BE

LE VIEUX NAMUR

- Piétonnier de Namur
- > 5000 Namur



SE LOGER

AUBERGE DE JEUNESSE DE NAMUR

- > Avenue Félicien Rops 8
5000 Namur
LESAUBERGESDEJEUNESSE.BE/NAMUR

ROYAL SNAIL HÔTEL

- > Avenue de la Plante 23
5000 Namur
WWW.THEROYALSNAIL.COM

CHÂTEAU DE NAMUR

- Hôtel
- > Avenue de l'Ermitage 1
5000 Namur
WWW.CHATEAUDENAMUR.COM

CITABEL'AIR

Chambre d'hôtes

- > Av. Bel Air 6
5000 Namur
WWW.CITABELAIR.COM

VILLA BALAT

Chambre d'hôtes

- > Quai de Meuse 39
5100 Namur
WWW.VILLABALAT.BE

AVOU NOZÔTES

Chambre d'hôtes

- > Avenue Marcel Gourdin 2
5001 Namur
WWW.AVOUNOZOTES.BE



BOIRE ET MANGER

APRÈS L'ÉTAPE

BRASSERIE DE LA CONFLUENCE

- > Rue du Grognon 1
5000 Namur
WWW.LA-CONFLUENCE.BE

ÉPICURE

- > Marché au Chanvre 3
5000 Namur
WWW.EPICURENAMUR.BE

LE GRILL DES TANNEURS

- > Rue des Tanneries 13
5000 Namur
WWW.TANNEURS.COM

L'ESTAMINET DU BISTRO BELGO-BELGE

- > Rue Saint-Joseph 20
5000 Namur
WWW.BISTROBELGOBELGE.BE

GLACETRONOME

- > Rue Mazy 73
5100 Jambes
WWW.GLACETRONOME.BE

BOTANICAL BY ALFONSE

- > Rue des Brasseurs 46
5000 Namur
WWW.ALFONSE.BE

LE CHAPITRE

- > Rue du Séminaire 4
5000 Namur
 [lechapitrenamur](https://www.facebook.com/lechapitrenamur)



SERVICES

PRO VELO NAMUR

Accessoires et réparation vélo

- > Place de la Station 1
5000 Namur
WWW.PROVELO.ORG

MORNING CYCLES LOUVAIN-LA-NEUVE

Accessoires et réparation vélo

- > Rue des Sports 1
1348 Ottignies-Louvain-la-Neuve
WWW.MORNINGCYCLES.COM

MORNING CYCLES NAMUR

Accessoires et réparation vélo

- > Rue des Brasseurs 100
5000 Namur
WWW.MORNINGCYCLES.COM





INFORMATIONS TOURISTIQUES

VISIT NAMUR

- > Place de la Station
5000 Namur
+32 81 24 64 49
WWW.NAMURTOURISME.BE

DANS LA MÊME COLLECTION



RÉDACTION

Cédric Maillaert
& François Struzik (HikeUp.be)

PHOTOGRAPHIES

François Struzik (HikeUp.be)

MAQUETTE & MISE EN PAGE

Caroline Deroyer (dac-collectif.be)

IMPRESSION

Imprimerie Bietlot (Charleroi)

ÉDITEUR RESPONSABLE

N. Plouvier,
ASBL Maison du Tourisme
de la Wallonie picarde

EAN

9782930983523

DÉPÔT LÉGAL

D/2022/14.135/01

PARTENAIRES



VISITWallonia.be

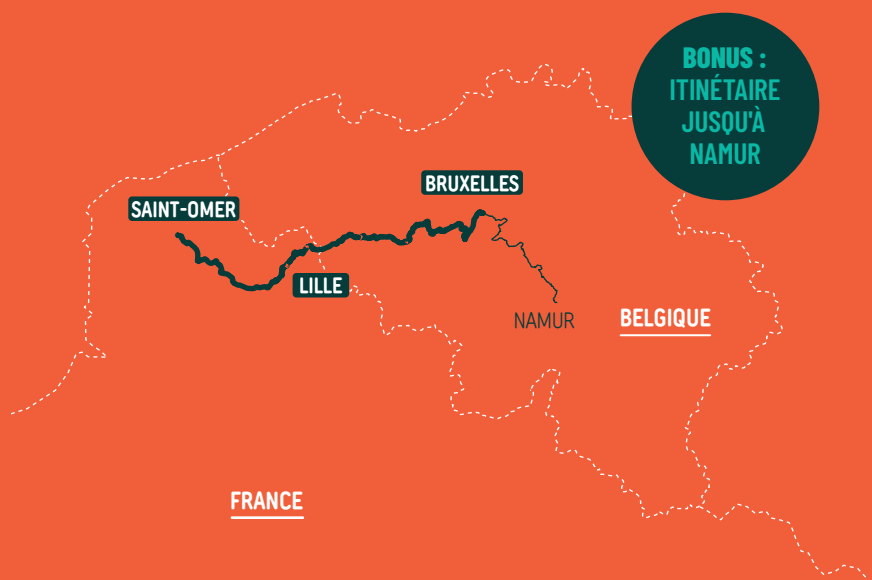


Les points d'intérêts de ce roadbook
sont des choix de l'auteur.

245 kilomètres de plaisir entre la nature et les trépidantes métropoles de Lille et Bruxelles, entre la France et la Belgique, le long de canaux et de rivières.

Pas besoin d'être un cycliste expérimenté ou un grand voyageur, cette aventure est accessible à tous, quel que soit votre niveau. L'itinéraire est découpé en 5 étapes de longueurs moyennes (de 37 à 71 km) vous permettant de flâner et de visiter : gastronomie et produits locaux, patrimoine, brasseries, œuvres artistiques et culturelles, espaces naturels protégés. Vous voyagerez sur des routes sûres et agréables.

Alors en selle, cette aventure transfrontalière n'attend plus que vous !



Interreg 

France-Wallonie-Vlaanderen UNION EUROPÉENNE
EUROPESE UNIE

Eurocyclo

Avec le soutien du Fonds européen de développement régional -
Met steun van het Europees Fonds voor Regionale Ontwikkeling

